

- Legende**
- Planung neu
 - Kataster
 - Bestand
 - Planfeststellungsgrenze

Leitungen Bestand:

MVV Netze GmbH

- Wasserversorgung
- Gasversorgung
- Fernwärme
- Telekommunikation
- Stromversorgung

Sonstige Leitungsträger

- Entwässerungskanal
- Lichtsignalanlagen
- rmv
- Deutsche Telekom
- Unitymedia KabelBW
- 1&1 Versatel
- Vodafone
- FB 12 Informationstechnologie
- Telekommunikation (Pfalzkom)

Regelungsverzeichnis

- 301 Bereich / Lfd. Nummer Ver- und Entorgungsleitungen MVV und Pfalzkom
- 501 Bereich / Lfd. Nummer Ver- und Entorgungsleitungen Stadt Mannheim
- 601 Bereich / Lfd. Nummer Ver- und Entorgungsleitungen Telekommunikation

Hinweis:
Dieser Lageplan ist in Kombination mit dem Regelungsverzeichnis Anlage 9 zu nutzen.

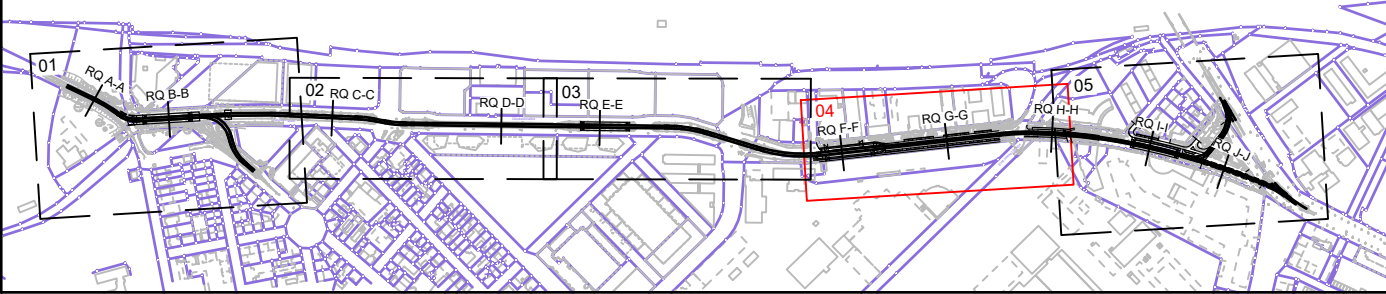
Hinweis Leitungen
Die Leitungen wurden graphisch übernommen.
Die genaue Lage ist in der Örtlichkeit zu überprüfen.


Planungsgrundlage:		Stand:
Kataster	trigeo	04.12.2020
Bestandsvermessung	trigeo	09.2022
Planung Fahrleitung	E+B Nürnberg	07.2024
Planung Lindenhofplatz	Stadt Mannheim (76.21)	08.2024
Planung Lichtsignalanlage	Stadt Mannheim (76.32)	08.2024

Planfeststellung gemäß § 28 PBefG 21.11.2022


Nr.	Art der Änderung bzw. Ergänzung	Datum	Zeichen
a			
b			
c			
d			
e			

Lageskizze




**MV Mannheim**
Verkehr GmbH

68165 Mannheim
Möhlstraße 27
Tel. 0621/465-0

**rnv**

68165 Mannheim
Möhlstraße 27
Tel. 0621/465-0

**Emch+Berger**

Emch+Berger GmbH
Ingenieure und Planer Karlsruhe
76135 Karlsruhe
Lorenzstr. 34 Tel.: 0721 / 8208-0
http://www.emchundberger.de

Anlage: 5.1

Blätter: 5 Blatt: 4

Plan-Nr.:

Datum

Name

bearb.

01.10.2024

T. Wsf

gepr.

Bearbeitet im Auftrag der Rhein-Neckar-Verkehr-GmbH

01.10.2024

T. Wsf

bearb.

08/2024

zib

gez.

08/2024

pam

gepr.

08/2024

wah

Projekt-Nr.:

20015

Maßnahme:

M016 - Neubau einer 2-gleisigen Stadtbahnstrecke
im Glückstein-Quartier und Neubau von 4 Haltestellen

Maßstab:	Plan-Bezeichnung.:
1:500	Bestandsleitungsplan

Höhensystem: DHNN2016	Koordinatensystem: GK	Größe: qm
-----------------------	-----------------------	-----------

Datengrundlage: Geobasisinformationen der Vermessungs- und Katasterverwaltung, Aktualität der Geobasisinformationen: 2012. Datengrundlage: Hessische Verwaltung für Bodenmanagement und Geoinformation AKTIS-Basis-DLM ©, Vermessungsverwaltung der Länder ATKIS-Basis-DLM250, DLM1000 des BKG 2006 (p) geoGLIS-Basis-DLM ©, Geobasis-DE/BKG 2012 (p) Intergraph.

C:\AutoCad_Sicherung\AcPublish_24532\20015_Bestandsleitungsplan_500.dwg / Blt_Abs 4 Plottedatum: 29.08.2024